













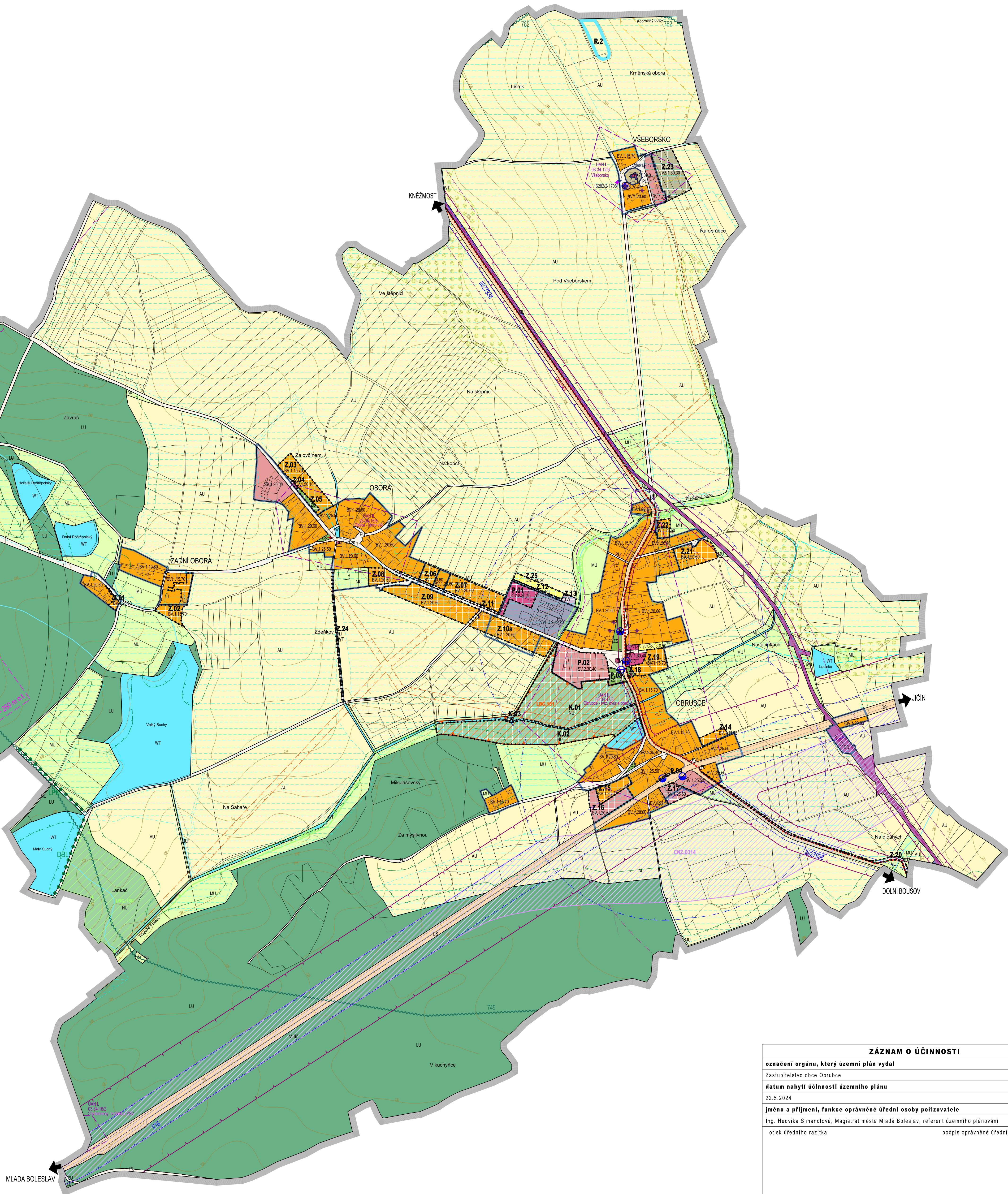
INFORMATIVNÍ JEVY

STAV

	HRANICE ŘEŠENÉHO ÚZEMÍ - HRANICE OBCE
	HRANICE PARCEL
	VNITŘNÍ KRESBA V PARCELE
	MÍSTNÍ A POMÍSTNÍ NÁZVOSLOVÍ
	VRSTEVNICE HLAVNÍ
	VRSTEVNICE ZÁKLADNÍ
	VODNÍ TOKY - LINIE
	MÍSTNÍ STAVEBNÍ DOMINANTY
	VÝZNAMNÁ MÍSTA POHLEDŮ (VÝHELDŮ)
	ARCHITEKTONICKY CENNÉ STAVBY, DROBNÉ SAKRÁLNÍ PAMÁTKY
	ŽELEZNIČNÍ ZASTÁVKY - DOCHÁZKOVÁ VZDÁLENOST 800 m
	AUTOBUSOVÉ ZASTÁVKY - DOCHÁZKOVÁ VZDÁLENOST 400 m

STAV

Celé správní území obce je situováno v zájmovém území MO ČR z hlediska povolování vyjmenovaných druhů staveb.



STAY

STAV	NÁVRH	ÚZEMNÍ REZERVA
	Z.09	
	P.01	
	K.01	

ZASTAVĚNÉ ÚZEMÍ VYMEZENÉ K 22.2.2022
 PLOCHY ZMĚN - ZASTAVITELNÉ PLOCHY - HRANICE, OZNAČENÍ
 PLOCHY ZMĚN - PLOCHY PŘESTAVBY - HRANICE, OZNAČENÍ
 PLOCHY ZMĚN - PLOCHY ZMĚN V KRAJINĚ - HRANICE, OZNAČENÍ

PLŮCHY STABILIZOVANÉ	PLŮCHY ZMĚN	ŮZEMNÍ REZERVA
SV/1,20.00	SV/1,20.00	
SV	SV	
OV	OV	
OS		
OH		
SV	SV	
	VZ	
VK		
HU		
	TV	
OD		
OS	OS	
PU	PU	
WT		R.2
AU		
LU		
NU	NU	
MU		
ZS	ZS	

PLOCHY S ROZDÍLNÝM ZPŮSOBEM VYUŽITÍ

PLOCHY S ROZDÍLNÝM ZPŮSOBEM VYUŽITÍ - HRANICE, REGULAČNÍ KÓD (TYP PLOCHY,VÝŠKA.Kn.Kz)

BYDLENÍ VENKOVSKÉ

OBČANSKÉ VYBAVENÍ VEŘEJNÉ

OBČANSKÉ VYBAVENÍ - SPORT

OBČANSKÉ VYBAVENÍ - HRBITOVY

SMÍŠENÉ OBYTNÉ VENKOVSKÉ

VÝROBA ZEMĚDĚLSKÁ A LESNICKÁ

VÝROBA JINÁ

SMÍŠENÉ VÝROBNÍ VŠEOBECNÉ

VODNÍ HOSPODÁŘSTVÍ

DOPRAVA DRÁŽNÍ

DOPRAVA SILNIČNÍ

VEŘEJNÁ PROSTRANSTVÍ VŠEOBECNÁ

VODNÍ A VODNÍCH TOKŮ

ZEMĚDĚLSKÉ VŠEOBECNÉ

LESNÍ VŠEOBECNÉ

PŘÍRODNÍ VŠEOBECNÉ

SMÍŠENÉ NEZASTAVĚNÉHO ÚZEMÍ VŠEOBECNÉ

ZELENÁ SÍDELNÍ OSTATNÍ

ŽELEZNIČNÍ TRATĚ - ORIENTAČNÍ OSA KOLEJE
ŽELEZNIČNÍ ZASTÁVKA

ŽELEzniČNÍ TRAT - ORIENTAČNÍ OSA KOLEJE
 ŽELEzniČNÍ ZASTÁVKA
 KORIDOR SILNICE I/16 - REKONSTRUKCE VČETNÉ OBCHVATU OBRUBCE
 OZNAČENÍ SILNIC
 AUTOBUSOVÉ ZASTÁVKY - STAV / KE ZRUŠENÍ / NOVÉ
 CYKLOTURISTICKÉ TRASY
 ÚZEMÍ POTENCIÁLNĚ OHROŽENÉ NADMĚRNÝM HLUKEM Z DOPRAVY - ORIENTAČNÍ HLUKOVÁ IZOFONA
ÚZEMNÍ SYSTÉM EKOLOGICKÉ STABILITY

ÚZEMNÍ SYSTÉM EKOLOGICKÉ STABILITY

LOKÁLNÍ BIOCENTRUM
LOKÁLNÍ BIOKORIDOR

STAV	NÁVRH	ÚZEMNÍ REZERVA
	CH202314	
	III27338	

ZÁZNAM O ÚČINNOSTI

označení orgánu, který územní plán vydal	
Zastupitelstvo obce Oubruče	
datum nabytí účinnosti územního plánu	
22.5.2024	
jméno a příjmení, funkce oprávněné úřední osoby pořizovatele	
Ing. Hedvíka Simandlová, Magistrát města Mladá Boleslav, referent územního plánování	
otisk úředního razítka	podpis oprávněné úřední osoby pořizovatele

OBRUBCE

NÁZEV DÍLA
ÚZEMNÍ PLÁN - ODŮVODNĚNÍ
NÁZEV ČÁSTI DÍLA
KOORDINAČNÍ VÝKRES

[illegible]